



Nieuwsbrief

JAARGANG 1, NR. 1

MAART 2023

Beste lezer,

Voor u ligt de eerste nieuwsflits van het MaasBandProject.

We houden u op de hoogte van ons project en activiteiten. Mocht u zelf aanvullende informatie hebben m.b.t. ons project en de onderzoeken, kunt u reageren via maasbandproject@gmail.com

Lezingen gratis entree

Woensdag 12 april
Multifunctioneel Centrum de Grous, Stein

Presentatie eerste bevindingen veldonderzoeken MaasBandProject
Door: Wil Hendrix, Wil

Woensdag 3 mei
Multifunctioneel Centrum de Grous, Stein

Lezing inzake Hasloa
Door: Bart Van den Bossche

Kennismaking met het Project

MaasBandProject

De komende jaren wordt het landschap rondom het Maasdorpje Maasband (gemeente Stein) flink vergraven door Consortium Grensmaas. In het kader van ontgrondingswerkzaamheden en de aanleg van een nevengeul van het Grensmaasproject is in 2019 het MaasBandProject opgericht. Doel van dit project is om door geologisch, archeologisch en historisch-geografisch onderzoek meer inzicht te krijgen in de geschiedenis van het landschap rondom Maasband. Dat is van groot belang, want bovengenoemde werkzaamheden zullen het landschap ingrijpend veranderen en de nodige oude sporen die nu nog in de bodem zitten weggraven.

Daarbij is de insteek van het MaasBandProject tweeledig: ten eerste het uitvoeren van diepgravend onderzoek naar de geschiedenis van het Maasdallandschap rondom Maasband waarover nog relatief weinig bekend is.

Ten tweede burgers actief betrekken bij dit meerjarig onderzoeksproject door enerzijds een Citizen science-aanpak en anderzijds het brede publiek informeren over de resultaten van het project via publiekseducatie.



Rob Paulussen en Danny Lemmens onderzoeken rieten matten die bloot gelegd zijn door de hoge Maasstand 2021. (foto W. Klarenaar)

Het MaasBandProject bestaat uit een samengesteld groep van vrijwilligers. Op onze website www.maasbandproject.nl kunt u kennis maken met de vrijwilligers.

Aan de hand van een bureau studie (onderzoek uit archieven, kaarten, etc.) zijn door het projectteam een aantal onderzoekslocaties bepaald. Een aantal locaties zijn al onderzocht en andere kunnen pas bezocht worden als de bestaande dijken vergraven kunnen worden. Deze dijken zijn nu nog waterkerend. Door over het terrein te rijden nu Consortium Grensmaas aan het graven is treffen we een aantal mooie profielen aan, dit zijn toevalsvondsten, maar deze vondsten vertellen ons veel over de oude Maaslopen en de geschiedenis van Maasband.



Jack Willems en Ingrid Lohuis schonen een profiel op (foto W. Klarenaar)

Wat doen we

Word vrijwilliger,
op alle vlakken
van het project
kunnen we hulp
gebruiken. Stel je
vraag per email

maasbandproject@gmail.com

Bezoek onze website

www.maasbandproject.nl

Voor uitleg en
filmpjes

Bekijk alle
activiteiten!

www.maasbandproject.nl

Subsidieaanvraag

Met een paar vrijwilligers zijn we achter de schermen druk met het voorbereiden en aanvragen van subsidies. Dit moet onderbouwd zijn met een geschreven plan (het projectplan) en een begroting (waar willen we geld aan uitgeven). De eerste aanvraag is inmiddels ingediend bij de Provincie. De andere aanvragen voor subsidie worden binnenkort ingediend.



Uitleg locatie 17. Kleine dijkkap van beton (foto J. Klarenaar)

Wat doen we

Excursies naar de onderzoekslocaties met uitleg van een archeoloog.

Wat doen we

Wandelingen door het plangebied.
Met uitleg van gidsen uit het Maas-BandProject.



Wil Klarenaar en Rob Paulussen geven uitleg over het project (foto I. Lohuis)

Wat doen we

Kinderen betrekken bij het verhaal van de Maas. Hieruit is het leuke verhaal over meneer Steen ontstaan. Te lezen op onze website www.maasbandproject.nl.



Wandeling met uitleg door het plangebied (foto J. Klarenaar)

Wat doen we

Lezingen houden over het project.



Kinderactiviteit langs de Maas. Bie Os kwam interviewen en filmen (foto W. Klarenaar)

Het Projectplan, onderzoek

Het projectplan bestaat uit twee gedeelten, het eerste deel bevat de veldonderzoeken en de analyses die daaruit voortkomen. Er zijn ook kwetsbare voorwerpen gevonden (bv een fibula) die gerestaureerd moeten worden. Verder zijn er veel scherven, botten en stenen gevonden waar we graag de datering van willen weten.

Ook zijn er nog veel grondmonsters genomen die we willen laten onderzoeken. Hieruit kunnen we herleiden welke activiteiten er hebben plaatsgevonden, maar ook hoe oud een grondlaag is. Natuurlijk wordt er ook veel gekeken naar de grondopbouw en dit wordt allemaal gedocumenteerd.

*Wil Klarenaar en Bram Cleuskens verzamelen informatie in het veld
(foto I. Lohuis)*



Het Projectplan, publieksactiviteiten

Het tweede gedeelte van het projectplan zijn activiteiten waarmee we het publiek gaan bereiken.

Denk hierbij aan een mini-tentoonstelling, deze komt bij Ut Bakkes te staan en wordt regelmatig voorzien van nieuwe items of thema's.

We gaan interviews gaan houden met (oud) bewoners van Maasband om zo meer te weten te komen over het leven vroeger met en aan de Maas.

Om de bewoners van Maasband te betrekken bij het project gaan we met de Maasbanders een aantal putjes (1*1 meter) graven in de tuinen en perken in Maasband. Hierbij willen we inzicht krijgen in de grondopbouw en we hopen natuurlijk op mooie vondsten.

In Maasband komt een wandelroute die gemarkeerd wordt door paaltjes met een QR code. Aan de hand van de codes krijgen de wandelaars informatie over de oude situatie.

Als het hele project uitgevoerd is komt er een mooi magazine waarin we ons project beschrijven en laten zien a.d.h.v. de foto's die we tijdens het project gemaakt hebben. Daarnaast maken we een film over het project, die we feestelijk gaan presenteren.

Wat we gaan doen met de mooiste/opvallendste vondsten (onze nalatenschap) gaan doen, moeten we nog beslissen, ideeën zijn altijd welkom. Het historisch huis van de Maasvallei heeft al toegezegd dat we ons digitale nalatenschap daar kunnen onderbrengen.



Gevonden fibula (foto W. Klarenaar)

Doe mee aan de foto wedstrijd, onze foto-expeditie. Lees alles hierover op www.maasbandproject.nl

Door deel te nemen aan het project wordt je een amateur archeoloog. Beleef alles uit de eerste hand. Word vrijwilliger.

Activiteiten

Bekijk sfeer- foto's
en filmpjes van de

locaties op

www.maasbandproject.nl

In het

Archeologisch

museum Stein ligt

een gevonden

voorwerp uit de

nevengeul bij

Maasband. Doe

mee aan de

prijsvraag en raad

wat het is. Meer

informatie bij het

museum en op de

website.

www.maasbandproject.nl

Presentatie Maas-BandProject

Woensdag 12 april 2023
vrije toegang 19:30 uur

Locatie: Multifunctioneel
Centrum de Grous, Stein.

Wil Klarenaar, Wim Hendrix en Rob Paulussen nemen je mee naar de eerste resultaten van de reeds verrichte veldonderzoeken. In deze presentatie maak je kennis met de voorlopige geologische en archeologische resultaten in het gebied van de toekomstige hoogwatergeul bij Maasband.

Workshop stoeien met oude kaarten (voor vrijwilligers) Datum nog te bepalen

Locatie: Multifunctionele
Ruimte de Hoppenkamp,
Stein.

Danny Lemmens laat zien hoe oude kaarten gelezen kunnen worden en hoe ze van waarde kunnen zijn om geschiedenis vast te leggen.

Refitting aardewerk en nummering

(voor vrijwilligers) Datum nog te bepalen

Locatie: Multifunctionele Ruimte de Hoppenkamp, Stein.

Er zijn veel bijzondere stukken aardewerk gevonden, deze worden schoongemaakt. Als ze gedroogd zijn worden ze gegroepeerd (soorten bij elkaar gelegd) en wordt gekeken of er stukken zijn die bij elkaar passen (refitting). Alles wordt genummerd en gedocumenteerd.

QGIS Training

Zaterdag 15 en 29 april
2023 (voor vrijwilligers)

Locatie: Multifunctionele
Ruimte de Hoopenkamp,
Stein.

Voor de vrijwilligers geven we een QGIS training, we leren hoe we geografische gegevens kunnen bekijken, bewerken en analyseren. Deze training hebben we nodig om de grondprofielen inzichtelijk te kunnen weer-geven en te analyseren.

Workshop metaal-detectie

Zaterdag 22 april 2023
(voor vrijwilligers)

Locatie: Multifunctionele
Ruimte de Hoppenkamp,
Stein.


Guus Seegers en Rens Dormans geven een workshop metaaldetectie. Wat is de regelgeving voor het zoeken met de metaaldetectie. Daarna gaat de groep zelf een locatie onderzoeken met de metaaldetector.

Stenen schoonmaken en determineren

Woensdag 19 en 26 april
2023 (voor vrijwilligers)

Locatie: Multifunctionele Ruimte de Hoopenkamp, Stein.


Er zijn veel bijzondere stenen gevonden, deze worden schoongemaakt. Als ze gedroogd zijn worden ze gegroepeerd (soorten bij elkaar gelegd) en wordt er aan de hand van literatuur en internet bekeken om welke steensoort het gaat. Daarnaast kunnen we dan ook bepalen waar dit gesteente voorkomt en vandaan komt.



Guus Seegers met de metaaldetector (foto I. Lohuis)



Deel van het gevonden aardewerk (foto W. Hendrix)



Bezoek onze
website:

www.maasbandproject.nl

Om de lezingen
die u gemist heeft
te bekijken.

De lezing inzake
Hasloa is zeer de
moeite waard.

Wilt u erbij zijn
stuur een email
naar

maasbandproject@gmail.com

Opschonen botmateriaal (voor vrijwilligers) Datum nog te bepalen

Locatie: Multifunctionele
Ruimte de Hoppenkamp,
Stein.

Er is veel botmateriaal gevonden, bv kaken met tanden, wervels, schedels, etc. Deze worden zorgvuldig schoongemaakt en eventueel voor meer gegevens onderzocht door een professioneel bureau.

XRF onderzoek (voor vrijwilligers) Datum nog te bepalen

Locatie: Multifunctionele
Ruimte de Hoppenkamp,
Stein.

Aan de hand van een XRF-scanner kan de samenstelling van de vondsten vastgesteld worden. Wil Klarenaar geeft uitleg en een aantal schoongemaakte vondsten (metaal, steen, etc) zal geanalyseerd worden.



Standbeeld van Odin in Hanover,
Duitsland



Kaak met tanden (foto Wil Klarenaar)



Gevonden metalen munt
(foto I. Lohuis)

Opschonen conserveren metaal en registratie (voor vrijwilligers) Datum nog te bepalen

Locatie: Multifunctionele
Ruimte de Hoppenkamp,
Stein.

Er zijn veel munten en andere metalen gevonden, deze worden schoongemaakt. Aan de hand van inscripties en onderzoek in literatuur of internet wordt de herkomst en de datering vastgesteld.

Training Metashape fotogrammetrie

(voor vrijwilligers) Datum
nog te bepalen Locatie: Multifunctionele
Ruimte de Hoppenkamp, Stein.

Wil Klarenaar neemt ons mee in de toepassingen van Metashape. Door het maken van opeenvolgende foto's van een grondprofiel maakt het programma een overzicht waar je op in en uit kunt zoomen. Dit is heel overzichtelijk voor de profielen die schoongemaakt en getekend zijn. Ze zijn nu naast elkaar te leggen en inzichtelijk te bekijken.



Wil Klarenaar maakt
foto's voor Metashape
(foto I. Lohuis)

Lezing inzake Hasloa

Woensdag 3 mei 2023 vrije toegang 19:30 uur

Locatie: Multifunctioneel Centrum de Grous, Stein.

Door: Bart Van den Bossche

De zoektocht naar het winterkamp van de Vikingen langs de Maas. In deze lezing neemt Bart je mee naar de locatie van het winterkamp, dat betrokken werd door het Grote Leger aan de Maas in 881- 882, dat in onze streken moet hebben gelegen. Een aantal recente ontwikkelingen werpt een geheel nieuw licht op deze zaak, waarbij verscheidene directe en indirecte elementen in de richting van de omgeving van Maasband wijzen. Deze voordracht tracht op een bevattelijke manier een overzicht te bieden van deze zoektocht en ze te koppelen aan de reeds gekende elementen.

Nog veel te doen

Bezoek onze website

www.maasbandproject.nl

regelmatig om de nieuwste ontwikkelingen te volgen. Er zijn ook informatieve filmpjes te zien over de diverse locaties.

Wat doen we nu en in de toekomst

De afgelopen tijd is een kleine groep op zondagen rond gaan kijken in de afgegraven nevengeul. Er zijn wat profielen opgeschoond en bekeken. pas geleden is er een interessante ontdekking gedaan..... Er is een locatie (28) waar veel gebruikte leren schoenzooltjes lagen op 3 meter diepte. Ook vonden we een aantal botten en 2 schedels (van dieren!).

Deze locatie wordt verder nauwkeurig onderzocht, dit zal in mei/juni 2023 in samenspraak met Consortium Grensmaas plaatsvinden.


Zoals al eerder aangegeven worden er nog een aantal locaties onderzocht. Maar dit kan pas als de nieuwe dijken door Consortium Grensmaas aangelegd zijn.

We zullen steeds geïnteresseerden en betrekken bij de

het publiek en de blijven informeren diverse activiteiten.



Opschonen van de wand bij locatie 17 (foto I. Lohuis)



MaasBandProject

E-mail: maasbandproject@gmail.com

Website: www.maasbandproject.nl

Facebook: www.facebook.com/maasbandproject

