



Nieuwsbrief

J A A R G A N G 2 N U M M E R 4

A P R I L 2 0 2 4

Beste lezer,

Voor u ligt de vierde nieuwsbrief van het MaasBandProject.

We houden u op de hoogte van ons project en activiteiten. Mocht u zelf aanvullende informatie hebben m.b.t. ons project en de onderzoeken, kunt u reageren

Maasbandproject@gmail.com

OPROEP

Wilt u zelf of kent u iemand die geïnterviewd wil worden om ons meer te vertellen over het vroegere leven in Maasband, neem telefonisch contact op met

Lita Wiggers

T: 06 15 025 818

Voortgang van het Project

Samenwerken met de (oud)bewoners van Maasband en inwoners van de gemeente Stein. Het gemeenschapsproject

We zijn 2024 begonnen om met met de (oud)bewoners van Maasband en de inwoners van de gemeente Stein samen activiteiten te ondernemen m.b.t. Maasband en de Maas.

Interviews

Een groepje vrijwilligers heeft een aantal (oud) bewoners van Maasband benaderd voor een interview. We gaan samen herinneringen ophalen aan de vroegere tijd. Hoe gingen de bewoners toen om met de grillige Maas? Hoe en waarvan leefde men? Hopelijk zijn er ook nog herinneringen aan de verhalen van (groot) voorouders, zodat we een mooi beeld krijgen van de geschiedenis van Maasband. De jonge inwoners van Maasband benaderen we ook om te vragen hoe zij het leven in Maasband met de Maas nu ervaren. Zo krijgen we een compleet beeld van de geschiedenis en het heden van Maasband met de Maas.

Maasband graaft naar zijn verleden

In het weekend van 21 en 22 september 2024 gaan we samen graven in Maasband, dit is een gemeenschapsarcheologieproject. Onder de naam "Maasband graaft naar zijn verleden" zoeken we antwoorden die in de grond verborgen zijn. Door de opbouw van de grond hopen we te vinden hoe de Maas zijn weg steeds heeft gevonden in en om Maasband. We werken hierin samen met DOP Maasband. D.m.v. kleine opgravingen in de (achter)tuinen van de bewoners van Maasband willen we met de bewoners meer zicht krijgen op de Maaslopen. Doordat we met elkaar graven vrijwilligers, bewoners, vrienden en familie is het

een sociale activiteit die ook nuttig is om het verleden van Maasband en de Maas duidelijk te krijgen. Het project heet CARE, Community Archaeology in Rural Environments, uitgebreide informatie hierover volgt nog. In Heerlen is afgelopen zomer dit project ook uitgevoerd onder de naam "Heel Heerlen graaft". Begin mei 2024 zal hier voor de bewoners van Maasband een uitgebreide informatieavond georganiseerd worden waarin we uitleg geven over het project en vragen kunnen beantwoorden.



Foto Vrije Universiteit
Amsterdam CARE project

Wat doen we

Word vrijwilliger,
op alle vlakken
van het project
kunnen we hulp
gebruiken. Stel
uw vraag per
email

maasbandproject@gmail.com

Bezoek onze
website

www.maasbandproject.nl

Voor uitleg en
filmpjes

Heeft u een mooi
schilderijen,
gedichten, etc over
Maasband en wilt u
deze delen in de
minitentoonstelling,
neem dan contact
op via

www.maasbandproject.nl

Tentoonstelling

Bij Ut Bakkes komt een vitrine in de tuin. Hierin komt elk kwartaal een nieuwe minitentoonstelling. De tentoonstellingen lopen uiteen van vondsten tot foto's tot herinneringen van bewoners (denk aan poëzie, schilderijen oude foto's). Indien u een item, dat verband houdt met Maasband, heeft dat u graag wilt tentoonstellen neem dan contact met ons op via de mail:

maasbandproject@gmail.com



Voorbeeld van de vitrinekast voor de minitentoonstelling bij Ut Bakkes.

Lezingen


In het najaar van 2024 zijn er al een aantal jaartallen bekend van de monsters die genomen zijn uit de nevengeul. We gaan daarna de eerste bevindingen met u delen tijdens een lezing. Misschien is er al veel te vertellen dan zullen we dit opsplitsen in meerdere lezingen. Als er andere aanverwante onderwerpen zijn zullen we deze ook in een lezing met u delen. Een uitnodiging hiervoor volgt t.z.t. nog.



Lezing 2 maart 2023 (foto I. Lohuis)

Nationale Archeologiedagen 2024

Tijdens de Nationale Archeologiedagen op zaterdag 15 juni organiseren we samen met het Archeologisch museum Stein wederom een archeologische activiteit. Hopelijk kunnen we in samenwerking met DOP, de gemeente, bewoners gemeente Stein en onze vrijwilligers een voorbeeld put graven in Maasband. Dit is een voorbeeld voor de putten die gegraven gaan worden in het weekend van 21 en 22 september 2024. Bewoners die de (achter)tuin beschikbaar willen stellen of degene die nog twijfelen kunnen bekijken wat er dat weekend gebeurt tijdens dit archeologische onderzoek.



**Wie wint de
foto expeditie?**

www.maasbandproject.nl

**Door deel te
nemen aan het
project wordt u
een amateur
archeoloog.
Beleef alles uit de
eerste hand. Word
vrijwilliger.**


Foto-expeditie

Het MaasBandProject heeft 9 inzendingen ontvangen voor de foto wedstrijd.

Op deze en de volgende pagina's vindt u de foto's met de herinnering van de inzender.

De jury, bestaande uit Lita Wiggers, Theo Smeets, Pieter Caljé en Wil Klarenaar (allen vrijwilligers van het project) zal eind april de winnaar bekend maken. De beoordeling is gebaseerd op de foto en het verhaal samen. De winnaar ontvangt een leuk aandenken aan deze wedstrijd.

*Ingestuurd door Jan Janssen met onderwerp
De Weertdijkweg*



Rowwen Hèze zong het in hun 'ode aan Limburg'. "De moeiste weg van deze wereld, leupt in t zuiden dor 'n veld.'T jonge blaad, kiek hoe 't dreit. Als de wind wat harder weit. Als d'nierste lange lentedaag giet ligge in t graas en d'nierste lange slok op 'n terras neave de Maas. En de wolke en de heuvels weare berge en alles wat nog mot dat duj ik merge."

Tijdens mijn wandelingen fluit ik soms dat lied. Dan loop ik op 'de sjwaonstewaeg van deze waereld, in de Maasbendj door 't veld. Jammer genoeg gaan van die veldwegen er een aantal verloren door het graven van de nevengeul van de Maas. Zo ook de Weertdijkweg op de foto.


Ik heb deze boom/bomen op de foto gezet omdat ik dit erg jammer vind dat het "grensmaasplan" heeft besloten dat deze gekapt moeten worden en er niet omheen gegraven kan worden om dit kenmerk voor Maasbandervaart te behouden.

En ook omdat ik dit een prachtig gezicht vind.

Ik heb deze vanaf de kant van de Maasband gemaakt en kijk je naar rechts dan kijk je naar Stein en kijk je naar links dan kijk je richting België en Urmond.



*Inzending Silvia van Didden onderwerp
De prachtige boom aan de Maasbandervaart*



Hierbij een foto van de oude dijk achter Maasband via de Leutherweg. Deze is helaas nu weg. Het was een prachtig stukje om te wandelen. Voor mij zo mooi omdat er links en rechts begroeiing was en dit zo een doorkijk gaf. Zo jammer dat dit er niet meer is.

Ingezonden door Lisette van Mulken onderwerp
Dijk achter Maasband


**Bekijk de
inzendingen van
de foto expeditie
op onze website**

www.maasbandproject.nl



Deze foto is in maart 2013 gemaakt vanaf de Dijkweg in Maasband. Je kijkt richting Mazenhoven in België (in noordwestelijke richting). Rechtsachter op de foto zijn huizen van Mazenhoven (B) zichtbaar. Ik vermoed dat de glooiing in het gerooide maisveld het restant is van een oude Maasarm. Na het graven van de nevengeul zal op dit punt opnieuw een Maasarm (de nevelgeul) te zien zijn. Die zal veel dieper in het landschap snijden. Natuurlijk gaan we na het graven van de nevengeul een aantal vertrouwde elementen in het landschap missen. Minder landweggetjes, minder akkerlandschap, minder koeien. Maar we krijgen er een ander mooi landschap voor terug. Natuurlijker, ruiger. Geen door de mens geëffende wegen, maar kronkelpaadjes, platgetrapt door Konikpaarden en Galloway-runderen. Wandelen wordt struinen. Dat is wennen, maar het heeft net zo goed zijn charme. Een struinwandeling is elke keer weer anders. Elke keer zijn er andere verrassende dingen die je aandacht trekken. Dat wijst je de weg.

Ingezonden door Jan Janssen onderwerp
Hemelrijk



**Bezoek onze
website:**

www.maasbandproject.nl

**Om de lezingen
die u gemist heeft
te bekijken.**

**Bezoek onze
Facebookpagina
en wordt een
volger van ons
project**

www.facebook.com/

[MaasBandProject](https://www.facebook.com/MaasBandProject)



*Ingezonden door Audrey Stauffenberg onderwerp
De Middendijk*

Het eerste wat me altijd opvalt in Maasband, is de rust. Enkel de vogels welke een mooi lied fluiten, en af en toe het geloei van een koe. Het mooie landschap laat je in het moment leven.

Deze foto is genomen in mei 2022 vanaf de Maasbanderkerkweg kijkend richting het noord-westen. De foto laat behalve enkele mooie koeien ook een veldweg zien welke loopt over een hele lage dijk. Wanneer je naar Maasband gaat kom je vanzelf langs deze dijk.

Na de aanleg van de nevengeul zal deze dijk verdwijnen uit het landschap en een herinnering worden.




Een tweetal foto's van "Bambi" zoals wij hem noemden.

Dit reetje heeft jaren rondom Maasband geleefd. Hij zocht steeds de koeien op in de weiden rondom Maasband of kwam wat te eten halen.

Hij was zo tam dat hij zo uit je hand at en heeft hier zeker 15 jaar (wellicht nog langer) geleefd. Is recentelijk overleden.

*Ingezonden door Lisette van Mulken
onderwerp
"Bambi"*



**Bezoek onze
website:**

www.maasbandproject.nl

**Voor alle informatie
rond de nevengeul
van Maasband**




*Ingezonden door Daniël Salden onderwerp
Aan de Bel*

Na het lezen van de artikelen van het MaasBandProject kwam ik er achter dat mijn oud-grootvader Petrus Salden een broer was van Joannes Salden, de veerman in Maasband in de 19de eeuw. Joannes Salden werd geboren in 1802 in Leut. Hij had als roepnaam Jean en was landbouwer en later ook de veerman in Maasband. Dit wordt op de rivierenkaart uit 1842 vermeld. De foto laat de plaats zien waar veerman Joannes Salden het veer bestuurde over de Maas. Na het graven van de nevengeul zal deze plek afgegraven worden en zal het landschap hier veranderen. De foto werd in het najaar van 2021 genomen vanaf de Leutherhoekweg kijkend richting het zuiden.

*Ingezonden door Lisette van Mulken
onderwerp
De hooimijten aan de Leutherhoekweg*



Hierbij een foto van voor mij jeugdherinneringen van de boerderij van boer Claessen gelegen aan de leutherhoekweg in de maasband. Op deze foto staan 2 hooimijten in welke wij als jeugd vele uren speelplezier hebben gehad. Helaas zijn deze door een brand verwoest in 1985.



**Bezoek onze
website:**

www.maasbandproject.nl

**Voor alle informatie
rond de nevengeul
van Maasband**



Een foto gemaakt vanaf een drooggevalle grindband in de Maas in oktober 2018. Hij is gemaakt ter hoogte van het punt in de Maas waar straks de nevengeul zal beginnen. Op de achtergrond zijn de huisjes van Maasband te herkennen. Rechts is de (hogere) begroeiing van de Geerlinkskuil te zien. Na het graven van de nevengeul zal het rechterdeel op de foto ingrijpend gaan veranderen.

Door het graven van de nevengeul zal veel in het landschap veranderen. Het cultuurlandschap zal overgaan in wilde, spontane natuur. Bloemen en planten laten na afgravingen niet lang op zich wachten. De Maas en de wind voeren telkens opnieuw zaden met zich mee. Na een paar maanden is alles weer groen. Anders is het met bomen. Het duurt jaren vooraleer er op nieuw hoogte in de begroeiing komt. Ik weet dat het de bedoeling is dat de nieuwe natuur vanzelf ontstaat. Toch hoop ik dat aan de randen zoveel mogelijk bomen gered worden. Hier en daar een beetje hulp door het (her)planten van een grotere boom aan de rand van de geul, zou ik van harte toejuichen. Anders moet ik de hoogte in het landschap te lang missen.

*Ingezonden door Jan Janssen
onderwerp
Op de Klouwen / de Geerlinkskuil*



Nog veel te doen

*Wilt u geïnterviewd worden, zodat wij een beter inzicht krijgen in de historie van de bewoners van Maasband die leefden met de grillige Maas. Neem telefonisch contact op met Lita Wiggers
T: 06 15 025 818*

Wat doen we nu en in de toekomst

Om een completer beeld te krijgen van de band van de bewoners met de Maas gaat een werkgroep interviews houden met (oud-)bewoners van Maasband. We willen de ervaringen weten van de senioren, maar zeker ook van de jeugd. Hopelijk komen hier mooie en interessante wetenswaardigheden uit. Indien u verhalen over vroeger heeft, of verhalen van familieleden overgedragen heeft gekregen, bel met Lita Wiggers, telefoon 06 15 025 818. Wij zijn bijzonder geïnteresseerd in uw verhaal.



Voor het project “Maasband graaft naar zijn verleden” zoeken we in Maasband (achter)tuinen, plantsoenen en akkers waar een gat gegraven kan worden van 1 bij 1 bij 1 meter diep. De grond wordt gezeefd op zoek naar sporen, vondsten en vooral grondopbouw. Stel u tuin, plantsoen of akker ter beschikking door een mail te sturen aan maasbandproject@gmail.com.

